

«СОГЛАСОВАНО»

Начальник
МКУ «Управление образования
Исполнительного комитета
Заинского муниципального района»

Э.Р.Сафаргалиев

« » 2022 г.

«УТВЕРЖДАЮ»

Заведующий МБДОУ «Детский сад
«Василек» Заинского
муниципального района
Республики Татарстан

С.Н.Иванова

« » 2022 г.

«СОГЛАСОВАНО»

Начальник ОГИБДД ОМВД
России по Заинскому району
майор полиции

Р.Г. Гарифуллин

« » 2022 г.

ПАСПОРТ

дорожной безопасности образовательного учреждения

Муниципальное бюджетное дошкольное образовательное учреждение

«Детский сад «Василек» комбинированного вида»

Заинского муниципального района Республики Татарстан

Общие сведения

Муниципальное бюджетное дошкольное образовательное учреждение «Детский сад «Василек» комбинированного вида» Заинского муниципального района Республики Татарстан

Юридический адрес: 423520, Республика Татарстан, Заинский муниципальный район, г.Заинск, ул. М.Никифорова д.77.

Фактический адрес: 423520, Республика Татарстан, Заинский муниципальный район, г.Заинск, ул. М.Никифорова д.77.

Руководитель образовательного учреждения:

Заведующий Светлана Николаевна Иванова

8(85558)7-54-84

Ответственные работники

муниципального органа

образования

Начальник МКУ «Управление

образования

Исполнительного комитета ЗМР»

Э.Р. Сафаргалиев

8(85558)7-08-07

Ответственные от ОГИБДД

Старший лейтенант полиции

отдела МВД России

по Заинскому району

С.В. Платонов

8(85558)7-74-57

Ответственные работники

за мероприятия по профилактике

детского травматизма

старшая медсестра МБДОУ

«Детский сад «Василек»

Л.В. Девяткина

8(85558)7-54-84

Руководитель или ответственный

работник дорожно-эксплуатационной

организации, осуществляющей

содержание улично-дорожной сети (УДС)*

Начальник ООО «БлагоСтрой»

Р.Р.Зайнуллин

8(85558) 3-63-66

Количество воспитанников 190

Наличие уголка по БДД в методическом кабинете

Наличие кабинета по БДД имеется

Наличие автогородка (площадки) по БДД нет

Наличие автобуса в образовательном учреждении нет

Время работы образовательного учреждения: с 6.00 до 18.00,

сб,вс - выходной

Телефоны оперативных служб:

МТС: 010 – пожарная служба

020 – полиция

030 – скорая помощь

040 – аварийная газовая служба

Билайн: 001- пожарная служба

002 - полиция

003 – скорая помощь

004 – аварийная газовая служба

МЧС:

3-44-65- Экст. Психологическая помощь

7-14-21, 7-14-79 – Телефон доверия полиции

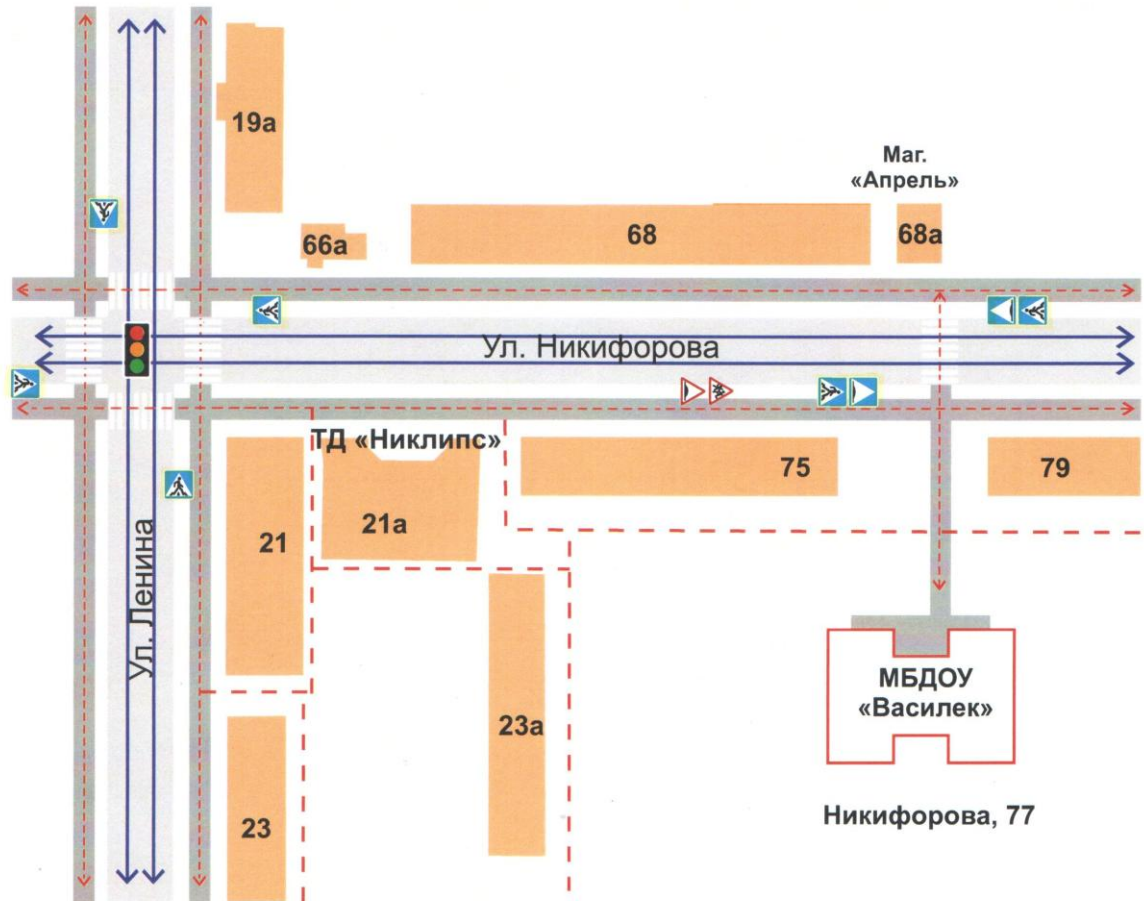
8-800-2000-122 - Бесп. телефон доверия







Содержание

I. План-схемы образовательного учреждения.

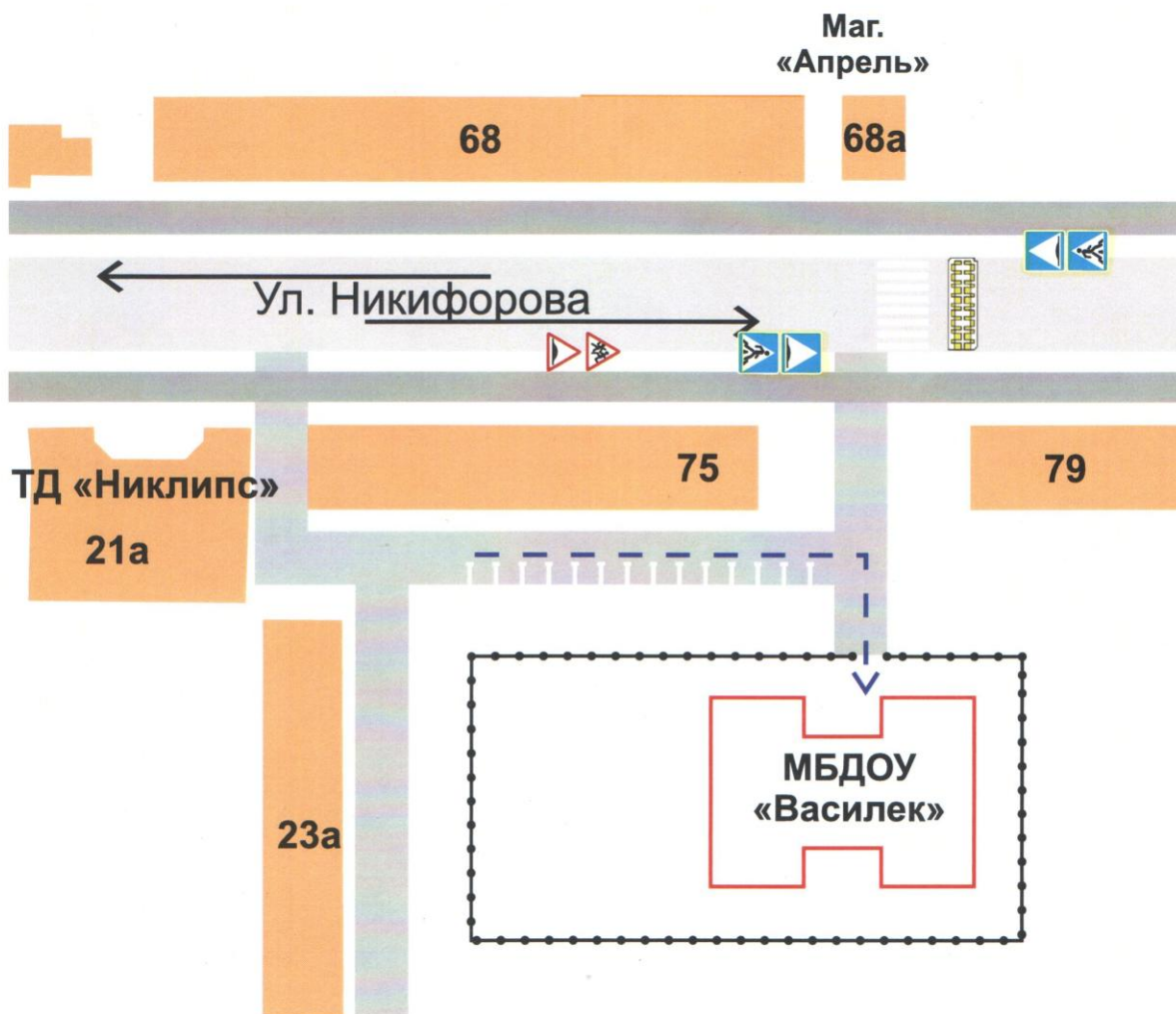
1. Район расположения образовательного учреждения, пути движения транспортных средств и детей (обучающихся, воспитанников).
2. Организация дорожного движения в непосредственной близости от образовательного учреждения с размещением соответствующих технических средств организации дорожного движения, маршруты движения детей и расположение парковочных мест.
3. Маршруты движения организованных групп детей от образовательного учреждения к парку.
4. Пути движения транспортных средств к местам разгрузки/погрузки и рекомендуемые безопасные пути передвижения детей по территории образовательного учреждения.
5. План-схема движения транспортных средств и детей при проведении дорожных ремонтно-строительных работ вблизи МБДОУ «Детский сад «Василек»

I. План-схемы образовательной организации
1. Район расположения образовательной организации,
пути движения транспортных средств и детей (обучающихся)



- | | | | |
|---|-------------------|---|---|
|  | - жилая застройка |  | - движение транспортных средств |
|  | - проезжая часть |  | - движение детей в (из) образовательную организацию |
|  | - тротуар |  | - опасные участки |

**2. Схема организации дорожного движения
в непосредственной близости от образовательной организации
с размещением соответствующих технических средств организации
дорожного движения, маршрутов движения детей и расположения
парковочных мест**







- — ограждение образовательной организации и стоянки транспортных средств
- ▬▬▬▬▬▬▬▬▬▬ — искусственная неровность
- — направление движения транспортного потока
- — направление движения детей от остановок частных транспортных средств

3. Маршруты движения организованных групп детей от образовательной организации к стадиону, парку или спортивно-оздоровительному комплексу

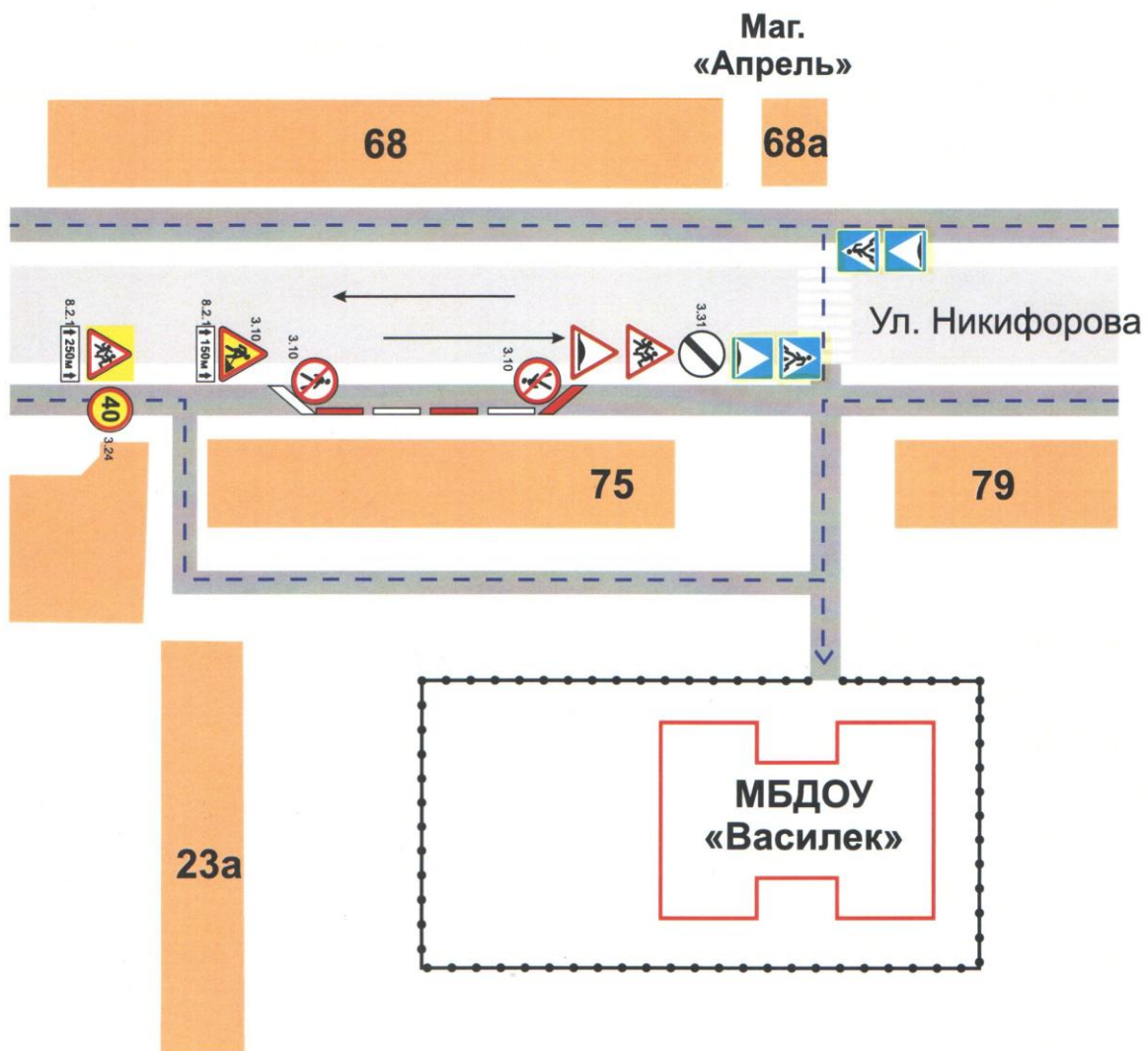





4. Пути движения транспортных средств к местам разгрузки/погрузки и рекомендуемые безопасные пути передвижения детей по территории образовательной организации



-  - въезд/выезд грузовых транспортных средств
-  - движение грузовых транспортных средств по территории образовательной организации
-  - движение детей по территории образовательной организации
-  - место разгрузки/погрузки

5. План-схема пути движения транспортных средств и детей при проведении дорожных ремонтно-строительных работ вблизи образовательной организации



-  - временная пешеходная дорожка
-  - направление движения транспортного потока
-  - рекомендуемое направление движения пешеходного потока